


<p>Nội dung thay đổi và cơ sở pháp lý</p>	<p>Xác nhận của cơ quan có thẩm quyền</p>
<p>Người sử dụng đất thay đổi từ CMND số 281105227 thành CCCD số 075191002328 theo hồ sơ số 002615.DT.002</p>	<p>PHÓ GIÁM ĐỐC 04.7.2022 CHI NHÁNH VĂN PHÒNG ĐĂNG KÝ ĐẤT ĐAI HUYỆN BẮC TÂN UYÊN Huyện Bắc Tân Uyên Hành Thị Lâm</p>

10 - 160

09-164

CỘNG HÒA XÃ HỘI CHỦ NGHĨA VIỆT NAM
Độc lập - Tự do - Hạnh phúc

H.T. Cao Văn Đài



GIẤY CHỨNG NHẬN
QUYỀN SỬ DỤNG ĐẤT

QUYỀN SỞ HỮU NHÀ Ở VÀ TÀI SẢN KHÁC GẮN LIÊN VỚI ĐẤT


I. Người sử dụng đất, chủ sở hữu nhà ở và tài sản khác gắn liền với đất

Ông Cao Văn Đài

Năm sinh: 1978, CMND số: 250406660

Địa chỉ thường trú: Thôn Hương Bình I, Dạ Lây, Dạ Têh, Lâm Đồng.

Người được cấp Giấy chứng nhận không được sửa chữa, tẩy xóa hoặc bổ sung bất kỳ nội dung nào trong Giấy chứng nhận; khi bị mất hoặc hư hỏng Giấy chứng nhận phải khai báo ngay với cơ quan cấp Giấy.



2 5 9 0 7 1 8 0 0 2 6 1 5

Kèm theo GEN này có hàng hồ sơ số 01

CM 784064

II. Thửa đất, nhà ở và tài sản khác gắn liền với đất

1. Thửa đất:

- a) Thửa đất số: 673, tờ bản đồ số: 24
- b) Địa chỉ: xã Đất Cuốc, huyện Bắc Tân Uyên, tỉnh Bình Dương
- c) Diện tích: 292,4m², (bằng chữ: Hai trăm chín mươi hai phẩy bốn mét vuông)
- d) Hình thức sử dụng: Sử dụng riêng
- đ) Mục đích sử dụng: Đất ở 100m², đất trồng cây lâu năm 192,4m²
- e) Thời hạn sử dụng: Đất ở: Lâu dài; Đất trồng cây lâu năm: Đến tháng 8/2050
- g) Nguồn gốc sử dụng: Nhận chuyển nhượng đất được Nhà nước giao đất có thu tiền sử dụng đất: 100m²; Nhận chuyển nhượng đất được Công nhận QSDĐ như giao đất không thu tiền sử dụng đất: 192,4m²

2. Nhà ở: -/-

3. Công trình xây dựng khác: -/-

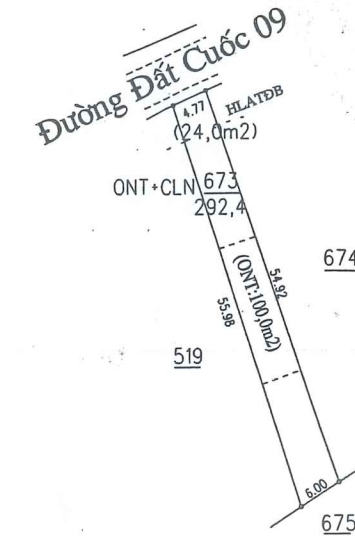
4. Rừng sản xuất là rừng trồng: -/-

5. Cây lâu năm: -/-

6. Ghi chú:

Thửa đất có 24,0m² đất trồng cây lâu năm thuộc hành lang an toàn đường bộ.
Thửa đất số 673 được tách từ thửa đất số 494 theo giấy chứng nhận số CS01720 cấp ngày 31/8/2017.

III. Sơ đồ thửa đất, nhà ở và tài sản khác gắn liền với đất



Tỷ lệ 1/1000



Bình Dương, ngày 20 tháng 12 năm 2018
SỞ TÀI NGUYÊN VÀ MÔI TRƯỜNG TỈNH BÌNH DƯƠNG

KT. GIÁM ĐỐC

PHÓ GIÁM ĐỐC



Phạm Xuân Ngọc

IV. Những thay đổi sau khi cấp giấy chứng nhận

Nội dung thay đổi và cơ sở pháp lý	Xác nhận của cơ quan có thẩm quyền
Chuyển nhượng quyền sử dụng đất cho bà Huỳnh Thị Quỳnh Nga, CMND số: 281105227, địa chỉ thường trú: Tổ 8, khu phố Bình Hòa 2, phường Tân Phước Khánh, thị xã Tân Uyên, tỉnh Bình Dương theo hồ sơ số 002615.CN.001.	17.6.2022 Huỳnh Thị Lam

Số vào sổ cấp GCN: CS02138

TRANG BỔ SUNG GIẤY CHỨNG NHẬN

Thửa đất số: 673

Tờ bản đồ số: 24

Số phát hành GCN: CM 784064

Số vào sổ cấp giấy: CS02138



Nội dung thay đổi và cơ sở pháp lý

Xác nhận của cơ quan có thẩm quyền

Thế chấp bằng quyền sử dụng đất tại Ngân hàng TMCP Quốc Tế Việt Nam, địa chỉ: Tầng 1 (tầng trệt) và Tầng 2 Tòa nhà Sailing Tower, Số 111A Pasteur, phường Bến Nghé, quận 1, thành phố Hồ Chí Minh theo hồ sơ số 002615.TC.003

PHÓ GIÁM ĐỐC
07/07/2022



Huỳnh Thị Lam
13/07/2022

Xoá nội dung đăng ký thế chấp ngày 07/07/2022 theo hồ sơ số 002615.XC.004



Huỳnh Thị Lam

Thế chấp bằng quyền sử dụng đất tại Ngân hàng TMCP Quốc Tế Việt Nam, địa chỉ: Tầng 1 (tầng trệt) và tầng 2 Tòa nhà Sailing Tower, Số 111A Pasteur, phường Bến Nghé, Quận 1, thành phố Hồ Chí Minh theo hồ sơ số 002615.TC.005

13/07/2022
PHÓ GIÁM ĐỐC



Huỳnh Thị Lam



CÔNG CHỨNG VIÊN
LÊ ĐỨC TRUNG

Trang bổ sung này luôn phải đính kèm Giấy chứng nhận mới có giá trị pháp lý.

